

| ПЈН 1 | | |
|--------|------------|------------|
| ОЗНАКЕ | КООРДИНАТЕ | |
| | Y | X |
| 1 | 7554097.34 | 4791498.83 |
| 2 | 7554092.91 | 4791487.99 |
| 3 | 7554085.65 | 4791473.67 |
| 4 | 7554083.49 | 4791467.65 |
| 18 | 7554086.66 | 4791467.42 |
| 14 | 7554090.99 | 4791465.45 |
| 15 | 7554088.81 | 4791472.17 |
| 16 | 7554096.10 | 4791486.53 |
| 17 | 7554100.29 | 4791496.78 |

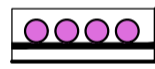

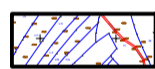
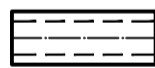



| ПЈН 2 | | |
|--------|------------|------------|
| ОЗНАКЕ | КООРДИНАТЕ | |
| | Y | X |
| 4 | 7554083.49 | 4791467.65 |
| 5 | 7554081.41 | 4791464.74 |
| 6 | 7554086.05 | 4791463.21 |
| 7 | 7554088.40 | 4791462.85 |
| 8 | 7554098.22 | 4791457.82 |
| 9 | 7554122.58 | 4791441.35 |
| 10 | 7554140.96 | 4791426.87 |
| 11 | 7554143.07 | 4791429.67 |
| 12 | 7554124.65 | 4791444.18 |
| 13 | 7554100.00 | 4791460.84 |
| 14 | 7554090.99 | 4791465.45 |
| 18 | 7554086.66 | 4791467.42 |

| ПЈН 3 | | |
|--------|------------|------------|
| ОЗНАКЕ | КООРДИНАТЕ | |
| | Y | X |
| 19 | 7554345.97 | 4791423.17 |
| 20 | 7554348.52 | 4791420.47 |
| 21 | 7554360.58 | 4791432.13 |
| 22 | 7554363.46 | 4791434.73 |
| 23 | 7554372.82 | 4791443.77 |
| 24 | 7554377.26 | 4791447.93 |
| 25 | 7554375.54 | 4791451.60 |
| 26 | 7554358.11 | 4791435.29 |

ПЛАН ДЕТАЉНЕ РЕГУЛАЦИЈЕ "СОЛАР ЈУГБОГДАНОВАЦ" У ЈУГБОГДАНОВЦУ, ОПШТИНА МЕРОШИНА

ПЛАН ГРАЂЕВИНСКИХ ПАРЦЕЛА СА СМЕРНИЦАМА ЗА СПРОВОЂЕЊЕ

ЛЕГЕНДА:

-  ГРАНИЦА ОБУХВАТА ПЛАНА
-  БРОЈ КАТАСТАРСКЕ ПАРЦЕЛЕ
-  КАТАСТАРСКО - ТОПОГРАФСКИ ПЛАН
-  ЈАВНИ ПУТ - ПЛАНИРАНИ
-  ПОДРУЧЈЕ ПЛАНА КОЈЕ СЕ ДИРЕКТНО СПРОВОДИ
-  ОЗНАКА ПОВРШИНЕ ЈАВНЕ НАМЕНЕ
-  ПРЕЛОМНЕ ТАЧКЕ

| | | | | | |
|-----------------------------------------------------------------------------------------------------------------------------------------------------------------------------------------------------|---------------------------------------------------------------------------------------|-----------------------------------------------------|----------------------------------------------------------------------------------------------------|----------------------------------------------------------|-------------|
|  ПРЕДУЋЕЊЕ ЗА ПРОЈЕКТОВАЊЕ, ИНЖЕЊЕРИНГ И КОНСАЛТИНГ "ВЕВЛЕН ГРУП" ДОО ВРАЊЕ ул. Туре Салаја 39, Врање |  | ПРОЈЕКАТ: | ПЛАН ДЕТАЉНЕ РЕГУЛАЦИЈЕ "СОЛАР ЈУГБОГДАНОВАЦ" У ЈУГБОГДАНОВЦУ, ОПШТИНА МЕРОШИНА | | |
| | | ОДГОВОРНИ УРБАНИСТА: Ненад Стојковић, диа | САДРЖАЈ ЦРТЕЖА: | ПЛАН ГРАЂЕВИНСКИХ ПАРЦЕЛА СА СМЕРНИЦАМА ЗА СПРОВОЂЕЊЕ | |
| | ИНВЕСТИТОР: | JUGO SOLARNA ENERGIJA DOO MEROŠINA | | | |
| | ЛОКАЦИЈА: | КО Југ Богдановац, Општина Меровина | | | |
| | ДАТУМ: | ЗНАК: | БР. ТЕХ. ДН: | РАЗМЕРА: | КАРТА БРОЈ: |
| | 11.2023. | У | 92/23 | R=1:1000 | 5 |

Катастарско стање
Фактичко стање